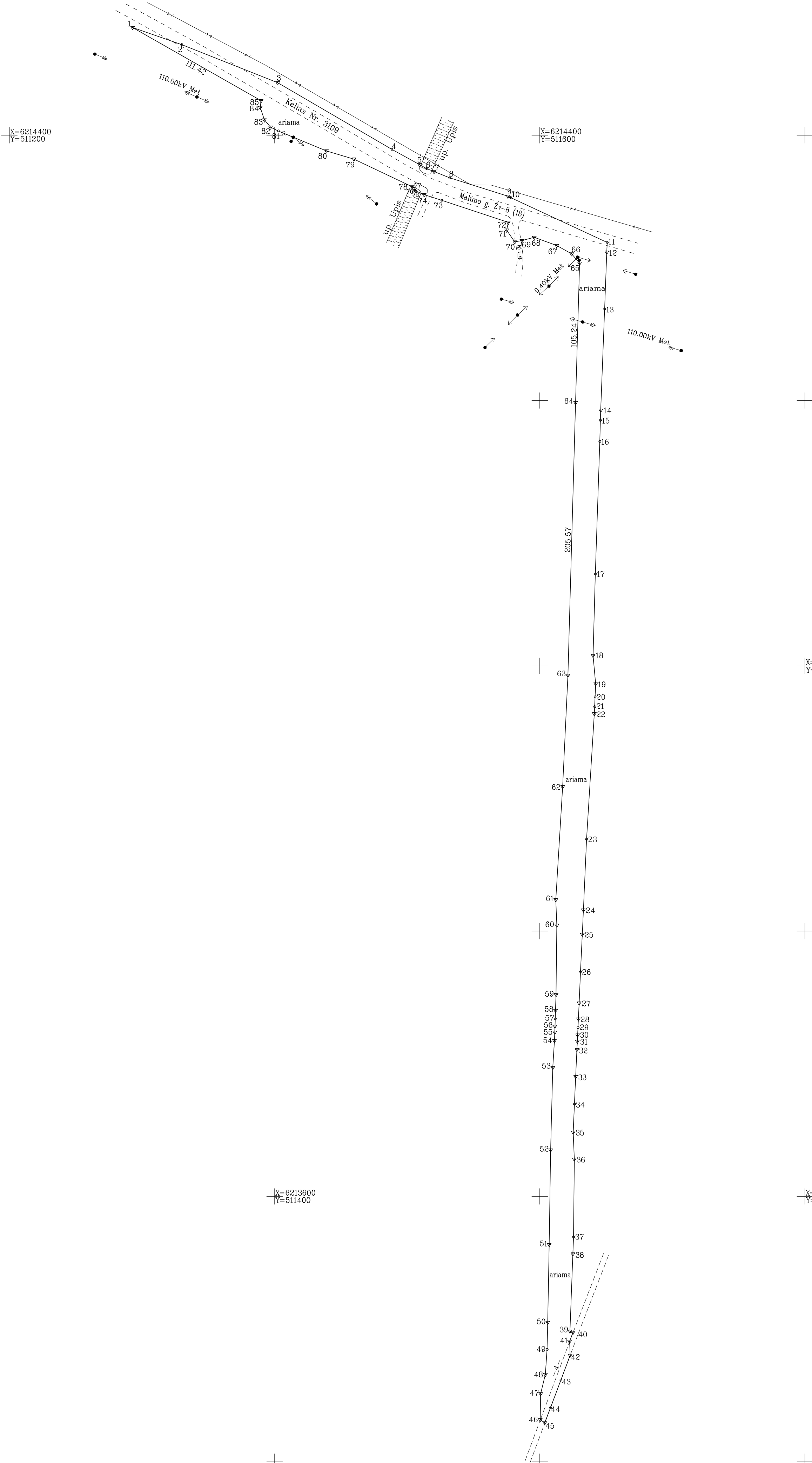




ŽEMĖS SKLYPO PLANAS M 1:2000
Sklypo plotas 23375 m²



Linijų anotacijų lentelė		
Gretimybė	Atstumas	
1-2	39.13	
2-3	77.88	
3-4	99.77	
4-5	23.59	
5-6	6.03	
6-7	6.00	
7-8	12.68	
8-9	46.20	
9-10	2.18	
10-11	80.35	
11-12	7.32	
12-13	42.82	
13-14	76.39	
14-15	7.67	
15-16	15.96	
16-17	100.00	
17-18	61.45	
18-19	21.48	
19-20	9.80	
20-21	7.47	
21-22	5.26	
22-23	94.76	
23-24	53.44	
24-25	18.32	
25-26	28.24	
26-27	23.65	
27-28	11.97	
28-29	6.64	
29-30	5.56	
30-31	4.62	
31-32	6.34	
32-33	20.36	
33-34	20.87	
34-35	21.20	
35-36	20.23	
36-37	58.66	
37-38	12.80	
38-39	58.32	
39-40	2.40	
40-41	7.20	
41-42	10.52	
42-43	20.01	
43-44	22.26	
44-45	12.10	
45-46	4.14	
46-47	19.55	
47-48	15.00	
48-49	18.85	
49-50	20.36	
50-51	58.71	
51-52	71.37	
52-53	62.11	
53-54	20.33	
54-55	6.35	
55-56	4.54	
56-57	5.52	
57-58	6.36	
58-59	11.92	
59-60	52.39	
60-61	19.20	
61-62	85.31	
62-63	84.13	
63-64	9.28	
64-65	12.84	
65-66	18.03	
66-67	9.63	
67-68	5.50	
68-69	10.82	
69-70	5.96	
70-71	52.76	
71-72	14.05	
72-73	7.31	
73-74	0.82	
74-75	1.57	
75-76	2.44	
76-77	48.68	
77-78	21.61	
78-79	39.34	
79-80	6.53	
80-81	7.14	
81-82	9.89	
82-83	5.11	
83-84		
84-85		

Kadastro vietovės pavadinimas:	Sabonių		
Žemės sklypo kadastro numeris:	kodas	blokas	sklypas
	6	7	6
	5	7	0
	0	1	

Savivaldybė	Pasvalio r.
Seniūnija	-
Gyvenamoji vietovė	-
Galvė, namo Nr.	Proj. Skl. Nr. 31K

Gretimybė	Gretimai žemės sklypo kadastro Nr.	Pastabos
1-1		Gretimi žemės sklypai

Su parengtame žemės sklypo plane išbraizytomis ribomis ir apskaičiuotu žemės sklypo plotu sutinku:

Lietuvos Respublika (parašas) (data)
(žemės sklypo savininko (turtinio arba būtinamojo) vardas, pavardė)



KELPROJEKTAS

Įm. kodas: 23400420, adresu: Jonavos g. 711-1192 Kaune, el. p. info@kelprojektas.lt, Tel.: (0-7) 223 108

Pareigos	Parašas	Vardas, pavardė	Data
Sektoriaus vadovas	[Signature]	Arūnas Šturusevičius	2020-05-28
Dirbų vadovas	[Signature]	Vytautas Stukniauskas	2020-05-28
Matavimas	[Signature]	Rita Mosenavičiūtė	2020-05-28

Matavimo kvalifikacijos pažymėjimo Nr.: 2M-M-2419

ELEKTRONINIO DOKUMENTO METADUOMENYS	
Dokumento pavadinimas (antraštė)	Žemės sklypo planas
Dokumento sudarytojas (-ai)	RITA AKSENAVIČIŪTĖ, Geodezijos-inžinierė, UAB "Kelprojektas"
Dokumento registracijos data ir numeris	2020-05-28
Dokumento lapų skaičius	2
Parašo paskirtis	Pasirašymas
Parašą sukūrusio asmens vardas, pavardė ir pareigos	RITA AKSENAVIČIŪTĖ, Geodezijos-inžinierė
Sertifikatas išduotas	RITA AKSENAVIČIŪTĖ, LT
Parašo sukūrimo data ir laikas	2020.05.28 10:55:34 (GMT+03:00)
Parašo formatas	PADES
Laiko žymoje nurodytas laikas	2020.05.28 10:55:34 (GMT+03:00)
Informacija apie sertifikavimo paslaugų teikėją	EID-SK 2016, AS Sertifitseerimiskeskus, EE
Sertifikato galiojimo laikas	Nuo 2018.09.17 17:32:03 iki 2023.09.16 23:59:59
Parašo paskirtis	Byla patikrinta
Parašą sukūrusio asmens vardas, pavardė ir pareigos	ILONA GENELYTĖ, Vyriausiasis specialistas
Sertifikatas išduotas	ILONA GENELYTĖ, Nacionalinė žemės tarnyba prie Žemės ūkio ministerijos, LT
Parašo sukūrimo data ir laikas	2020.06.04 14:34:20 (GMT+03:00)
Parašo formatas	PADES
Laiko žymoje nurodytas laikas	2020.06.04 14:34:20 (GMT+03:00)
Informacija apie sertifikavimo paslaugų teikėją	ADIC CA-A, Asmens dokumentu israsymo centras prie LR VRM, LT
Sertifikato galiojimo laikas	Nuo 2018.10.05 09:47:03 iki 2021.10.04 09:47:03
Parašo paskirtis	Byla suderinta
Parašą sukūrusio asmens vardas, pavardė ir pareigos	GENOVAITĖ PAKŠTAITIENĖ, Skyriaus vedėjas
Sertifikatas išduotas	GENOVAITĖ PAKŠTAITIENĖ, Nacionalinė žemės tarnyba prie Žemės ūkio ministerijos, LT
Parašo sukūrimo data ir laikas	2020.06.05 08:58:06 (GMT+03:00)
Parašo formatas	PADES
Laiko žymoje nurodytas laikas	2020.06.05 08:58:06 (GMT+03:00)
Informacija apie sertifikavimo paslaugų teikėją	ADIC CA-A, Asmens dokumentu israsymo centras prie LR VRM, LT
Sertifikato galiojimo laikas	Nuo 2018.10.05 09:48:45 iki 2021.10.04 09:48:45
Parašo paskirtis	Žemės sklypo ribos pažymėtos kadastro žemėlapyje. Kadastro Nr. 6765/7001:14
Parašą sukūrusio asmens vardas, pavardė ir pareigos	KRISTINA TREPOČKIENĖ, Kadastro ekspertė
Sertifikatas išduotas	KRISTINA TREPOČKIENĖ, LT
Parašo sukūrimo data ir laikas	2020.11.27 10:44:36 (GMT+02:00)
Parašo formatas	PADES
Laiko žymoje nurodytas laikas	2020.11.27 10:44:36 (GMT+02:00)
Informacija apie sertifikavimo paslaugų teikėją	RCSC IssuingCA, VI Registru centras - i.k. 124110246, LT
Sertifikato galiojimo laikas	Nuo 2019.11.04 09:36:44 iki 2021.11.03 09:36:44
Pagrindinio dokumento priedų skaičius	1
Pagrindinio dokumento priedai	67657001 -20200528.dwg
Pagrindinio dokumento priedamų dokumentų skaičius	-
Priedami dokumentai	-
Programinės įrangos, kuria naudojantis sudarytas elektroninis dokumentas, pavadinimas	GeoMatininkas, versija 3.23
Informacija apie elektroninio (-ių) parašo (-ų) tikrinimą (tikrinimo data)	Dokumento parašų tikrinime yra perspėjimų: UNTRUSTED CERTIFICATE GENOVAITĖ PAKŠTAITIENĖ parašo tikrinime yra perspėjimas: WARNINGS OCCURED. Kodas: UNTRUSTED CERTIFICATE.





UAB "Kelprojektas"

(mon s pavadinimas)

Matinink Rita Aksenavi i t , kvalifikacinio pažym jimo Nr. 2M-M-2419,Jonavos g. 7 (D korpusas), Kaunas, tel. 8 652 95220, E. paštas: rita.aksenaviciute@kelprojektas.lt

(matininko, atliekan io žem s sklypo kadastrinius matavimus, vardas ir pavard , kvalifikacijos pažym jimo Nr., individualios veiklos pažymos ar verslo liudijimo Nr., adresas, el. paštas, telefono Nr.)

ŽEM S SKLYPO KADASTRO DUOMENYS

2020-05-28

(data)

Nr.

-

Kaunas

(sudarymo vieta)

Kadastro:	vietov	Saboni				blokas				sklypas			
Žem s sklypo kadastro Nr.		6	7	6	5	7	0	0	1				

Savivaldyb	Pasvalio r.
Seni nija	
Gyvenamoji vietov	
Gatv , namo Nr.	Proj. Skl. Nr. 31K

Pagrindin žem s naudojimo paskirtis	Kita (žem s)
Žem s sklypo naudojimo b das	Susisiekimo ir inžinerini tinkl koridori teritorijos

Duomenys apie žem s naudmen kiek ir vert

Žem s sklypo plotas, apskai iuotas atlikus kadastrinius matavimus, (ha)												2.3375
Žem s naudmen eksplikacija (ha)												
Žem s kio naudmenos				miškas	keliai	užstatyta teritorija	vandenys	Kita žem				Nusausinta žem (ha)
iš viso	ariama	sodai	pievos					želdiniai	pelk s	pažeista	nenaudojama	
2.0380	2.0380	-	-	-	0.2953	-	0.0042	-	-	-	-	2.3375

Žem s sklypo vert , Eur (nustatyta vadovaujantis Lietuvos Respublikos Vyriausyb s 1999 m. vasario 24 d. nutarimu Nr. 205 D l žem s vertinimo tvarkos)

Vert s nustatymo data	iš viso	iš jos		
		be miško žem s ir medyn	miško žem s ir medyn	iš jos medyn vert
2020-05-28	13175	13175	-	-

Duomenys apie žem s naudojimo apribojimus

Eil s Nr.	Specialiosios žem s naudojimo s lygos kodas	Specialiosios žem s naudojimo s lygos pavadinimas	Teritorijos, kurioje turi b ti taikoma specialioji žem s naudojimo s lyga, plotas, m2
1	2	3	4
1	101	Vieš j ryši tinkl elektronini ryši infrastrukt ros apsaugos zonos (III skyrius, vienuoliktasis skirsnis)	21
2	102	Keli apsaugos zonos (III skyrius, antrasis skirsnis)	23375
3	103	Geležinkelio keli ir j rengini , geležinkelio želdini apsaugos zonos (III skyrius, tre iasis skirsnis)	4197



* 2 1 2 1 8 7 5 6 6 1 *

1	2	3	4
4	106	Elektros tinkl apsaugos zonos (III skyrius, ketvirtasis skirsnis)	1018
5	121	Melioruotos žem s ir melioracijos statini apsaugos zonos (VI skyrius, antrasis skirsnis)	23375
6	163	Paviršini vandens telkini apsaugos zonos (VI skyrius, septintasis skirsnis)	4479
7	164	Paviršini vandens telkini pakrant s apsaugos juostos (VI skyrius, aštuntasis skirsnis)	293

Duomenys apie Nekilnojamojo turto registre registruotus žem s sklypo savininkui priklausan ius statinius

Eil. Nr.	Statinio pavadinimas	Statinio unikalus Nr.	Statinio pažym jimas žem s sklypo plane
1	2	3	4
-	-	-	-

Duomenys apie Nekilnojamojo turto registre registruot statini savininkus, jei jie nesutampa su žem s sklypo savininku

Eil. Nr.	Statinio pavadinimas, savininko vardas ir pavard	Statinio unikalus Nr.	Statinio pažym jimas žem s sklypo plane
1	2	3	4
-	-	-	-

Matininkas, nustat s
kadaastro duomenis

(parašas)

RITA AKSENAVI I T
(vardas, pavard)



ELEKTRONINIO DOKUMENTO METADUOMENYS	
Dokumento pavadinimas (antraštė)	Žemės sklypo kadastro duomenys
Dokumento sudarytojas (-ai)	RITA AKSENAVIČIŪTĖ, Geodezijos-inžinierė, UAB "Kelprojektas"
Dokumento registracijos data ir numeris	2020-05-28
Dokumento lapų skaičius	2
Parašo paskirtis	Pasirašymas
Parašą sukūrusio asmens vardas, pavardė ir pareigos	RITA AKSENAVIČIŪTĖ, Geodezijos-inžinierė
Sertifikatas išduotas	RITA AKSENAVIČIŪTĖ, LT
Parašo sukūrimo data ir laikas	2020.05.28 10:56:07 (GMT+03:00)
Parašo formatas	PAdES
Laiko žymoje nurodytas laikas	2020.05.28 10:56:07 (GMT+03:00)
Informacija apie sertifikavimo paslaugų teikėją	EID-SK 2016, AS Sertifitseerimiskeskus, EE
Sertifikato galiojimo laikas	Nuo 2018.09.17 17:32:03 iki 2023.09.16 23:59:59
Parašo paskirtis	Pasirašymas
Parašą sukūrusio asmens vardas, pavardė ir pareigos	ILONA GENELYTĖ, Vyriausiasis specialistas
Sertifikatas išduotas	ILONA GENELYTĖ, Nacionalinė žemės tarnyba prie Žemės ūkio ministerijos, LT
Parašo sukūrimo data ir laikas	2020.06.04 14:34:37 (GMT+03:00)
Parašo formatas	PAdES
Laiko žymoje nurodytas laikas	2020.06.04 14:34:37 (GMT+03:00)
Informacija apie sertifikavimo paslaugų teikėją	ADIC CA-A, Asmens dokumentu israsymo centras prie LR VRM, LT
Sertifikato galiojimo laikas	Nuo 2018.10.05 09:47:03 iki 2021.10.04 09:47:03
Parašo paskirtis	Pasirašymas
Parašą sukūrusio asmens vardas, pavardė ir pareigos	LAIMUTĖ MATUZEVIČIENĖ, Kadastro specialistė
Sertifikatas išduotas	LAIMUTĖ MATUZEVIČIENĖ, LT
Parašo sukūrimo data ir laikas	2020.11.27 14:10:56 (GMT+02:00)
Parašo formatas	PAdES
Laiko žymoje nurodytas laikas	2020.11.27 14:10:56 (GMT+02:00)
Informacija apie sertifikavimo paslaugų teikėją	RCSC IssuingCA, VI Registru centras - i.k. 124110246, LT
Sertifikato galiojimo laikas	Nuo 2019.11.20 14:40:54 iki 2021.11.19 14:40:54
Pagrindinio dokumento priedų skaičius	-
Pagrindinio dokumento priedai	-
Pagrindinio dokumento priedamų dokumentų skaičius	-
Priedami dokumentai	-
Programinės įrangos, kuria naudojantis sudarytas elektroninis dokumentas, pavadinimas	GeoMatininkas, versija 3.23
Informacija apie elektroninio (-ių) parašo (-ų) tikrinimą (tikrinimo data)	Atitinka specifikacijos keliamus reikalavimus. Visi dokumente esantys elektroniniai parašai galioja (2020.11.30 08:22:38)
Papildomi metaduomenys	Nuorašą suformavo 2020.11.30 08:22:38 KRISTINA VAITKEVIČĖ



AIŠKINAMASIS RAŠTAS

Vadovaujantis žemės paėmimo visuomenės poreikiams (vietinės reikšmės automobilių kelių statybai ir rekonstrukcijai dėl Europinio standarto geležinkelio linijos Kaunas-Lietuvos ir Latvijos valstybių siena Panevėžio rajono savivaldybės teritorijoje) projektu (toliau – ŽPVP projektas), patvirtintu Nacionalinės žemės tarnybos prie Žemės ūkio ministerijos direktoriaus 2019 m. gruodžio 10 d. įsakymu Nr. 1P-387-(1.17. E.) „Dėl žemės paėmimo visuomenės poreikiams (vietinės reikšmės automobilių kelių statybai ir rekonstrukcijai dėl Europinio standarto geležinkelio linijos Kaunas-Lietuvos ir Latvijos valstybių siena Pasvalio rajono savivaldybės teritorijoje) projekto patvirtinimo“, UAB „Kelprojektas“ atliko žemės sklypo Proj. Nr. 31K (kadastro Nr. 6765/7001:), esančio Pasvalio r. sav., Joniškėlio apylinkių sen. kadastrinius matavimus.

Kitos paskirties žemės sklypas Proj. Nr. 31K (plotas 2,3375 ha) suprojektuotas ŽPVP projekte pertvarkant žemės sklypus kad. Nr. 6765/0006:236, kad. Nr. 6765/0006:343, kad. Nr. 6765/0006:339, kad. Nr. 6765/0006:311, kad. Nr. 6765/0006:305, kad. Nr. 6765/0006:303, kad. Nr. 6765/0006:307, kad. Nr. 6765/0006:318, kad. Nr. 6765/0006:309, kad. Nr. 6765/0006:321, kad. Nr. 6765/0006:298, kad. Nr. 6765/0006:295, kad. Nr. 6765/0006:293, kad. Nr. 6765/7001:8, kad. Nr. 6765/0006:296. Vadovaujantis ŽPVP projekto sprendiniais žemės sklypui Proj. Nr. 31K numatomas naudojimo būdas – susisiekimo ir inžinerinių tinklų koridorių teritorijos.

Vadovaujantis Lietuvos Respublikos Žemės ūkio ministro 2002 m. gruodžio 30 d. įsakymu Nr. 522 „Dėl nekilnojamojo turto objektų kadastrinių matavimų ir kadastro duomenų surinkimo bei tikslinimo taisyklių patvirtinimo“ 231 punktu, kelio juostos užimamo žemės sklypo ribos vietovėje neženklinamos ir žemės sklypo ribų paženklino–parodymo aktas, kurio forma patvirtinta Taisyklių 2 priede, nepildomas. Kelio juostos plane 3-ioji lentelė, kurioje nurodomos gretimybės, nepildoma.

Vadovaujantis Lietuvos Respublikos Specialiųjų žemės naudojimo sąlygų įstatymu Nr. XIII-2166, priimtu Lietuvos Respublikos Seimo 2019 m. birželio 6 d. Žemės sklypui nustatomos specialiosios sąlygos:

- Viešųjų ryšių tinklų elektroninių ryšių infrastruktūros apsaugos zonos (III skyrius, vienuoliktasis skirsnis);
- Kelių apsaugos zonos (III skyrius, antrasis skirsnis);
- Geležinkelio kelių ir jų įrenginių, geležinkelio želdinių apsaugos zonos (III skyrius, trečiasis skirsnis);
- Elektros tinklų apsaugos zonos (III skyrius, ketvirtasis skirsnis);
- Melioruotos žemės ir melioracijos statinių apsaugos zonos (VI skyrius, antrasis skirsnis);
- Paviršinių vandens telkinių apsaugos zonos (VI skyrius, septintasis skirsnis);
- Paviršinių vandens telkinių pakrantės apsaugos juostos (VI skyrius, aštuntasis skirsnis).

Žemės sklypo kadastro duomenų byla parengta naudojant programą GGeoMap.

ELEKTRONINIO DOKUMENTO METADUOMENYS	
Dokumento pavadinimas (antraštė)	Aiškinamasis raštas
Dokumento sudarytojas (-ai)	RITA AKSENAVIČIŪTĖ, Geodezijos-inžinierė, UAB "Kelprojektas"
Dokumento registracijos data ir numeris	2020-05-28
Dokumento lapų skaičius	1
Parašo paskirtis	Pasirašymas
Parašą sukūrusio asmens vardas, pavardė ir pareigos	RITA AKSENAVIČIŪTĖ, Geodezijos-inžinierė
Sertifikatas išduotas	RITA AKSENAVIČIŪTĖ, LT
Parašo sukūrimo data ir laikas	2020.05.28 10:56:36 (GMT+03:00)
Parašo formatas	PADES
Laiko žymoje nurodytas laikas	2020.05.28 10:56:36 (GMT+03:00)
Informacija apie sertifikavimo paslaugų teikėją	EID-SK 2016, AS Sertifitseerimiskeskus, EE
Sertifikato galiojimo laikas	Nuo 2018.09.17 17:32:03 iki 2023.09.16 23:59:59
Parašo paskirtis	Pasirašymas
Parašą sukūrusio asmens vardas, pavardė ir pareigos	ILONA GENELYTĖ, Vyriausiasis specialistas
Sertifikatas išduotas	ILONA GENELYTĖ, Nacionalinė žemės tarnyba prie Žemės ūkio ministerijos, LT
Parašo sukūrimo data ir laikas	2020.06.04 14:34:42 (GMT+03:00)
Parašo formatas	PADES
Laiko žymoje nurodytas laikas	2020.06.04 14:34:42 (GMT+03:00)
Informacija apie sertifikavimo paslaugų teikėją	ADIC CA-A, Asmens dokumentu israsymo centras prie LR VRM, LT
Sertifikato galiojimo laikas	Nuo 2018.10.05 09:47:03 iki 2021.10.04 09:47:03
Pagrindinio dokumento priedų skaičius	-
Pagrindinio dokumento priedai	-
Pagrindinio dokumento priedamų dokumentų skaičius	-
Priedami dokumentai	-
Programinės įrangos, kuria naudojantis sudarytas elektroninis dokumentas, pavadinimas	GeoMatininkas, versija 3.23
Informacija apie elektroninio (-ių) parašo (-ų) tikrinimą (tikrinimo data)	Atitinka specifikacijos keliamus reikalavimus. Visi dokumente esantys elektroniniai parašai galioja (2020.11.30 08:22:39)
Papildomi metaduomenys	Nuorašą suformavo 2020.11.30 08:22:39 KRISTINA VAITKEVIČĖ

Žemės įvertinimo metodikos
12 priedas
(Lietuvos Respublikos Vyriausybės
2014 m. lapkričio 19 d. nutarimo Nr.
1286 redakcija)

UAB 'KELPROJEKTAS'

(sudarytojo pavadinimas)

KITOS PAGRINDINĖS ŽEMĖS NAUDOJIMO PASKIRTIES ŽEMĖS SKLYPO VERTĖS APSKAIČIAVIMO AKTAS

2020-05-28

Nr.

(data)

Kaunas

(sudarymo vieta)

1. Esamasis (būsimasis) žemės sklypo savininkas arba naudotojas

Lietuvos Respublika

(fizinio asmens vardas ir pavardė, juridinio asmens pavadinimas)

2. Žemės sklypo adresas:

Panevėžio apskritis Pasvalio rajonas Proj. Nr. 31K

(apskritis, savivaldybė, seniūnija, kaimas, miestelis, miestas)

3. Žemės sklypo plotas (be miškų, ežerų ir žuvininkystės tvenkinių): **2,3375** ha, iš jo žemės ūkio naudmenos, kelių, pastatų, kitų statinių ir kiemų užimta žemė **2,3333** ha, krūmynai, pelkės ir kita žemė - ha, vandens telkiniai (išskyrus ežerus ir žuvininkystės tvenkinius) **0,0042** ha, iš jų rekreacijai naudojamų statinių ir įrenginių užimtas plotas - ha.

4. Žemės sklypo nuotolis nuo artimiausio miesto, miestelio (-) - km.

5. Žemės ūkio naudmenų našumo balas **51,9**.

6. Normatyvinė 1 ha žemės ūkio naudmenų vertė **564,76** Eur.

7. Bazinė žemės sklypo vertė **1320,13** Eur.

8. Pataisos koeficientai teritorijos socialiniam - gamybiniam potencialui įvertinti:

8.1. viso žemės sklypo:

plotas **2,3333** ha - koeficientas **10,00**,

plotas - ha - koeficientas - ,

plotas **0,0042** ha - koeficientas **0,50**,

8.2. iš jo rekreacijai naudojamų statinių ir įrenginių užimtos žemės:

plotas - ha - koeficientas - ,

plotas - ha - koeficientas - ,

plotas - ha - koeficientas - ,

8.3. Papildomas koeficientas priemiestiniams žemės sklypams - ;

8.4. viso žemės sklypo **2,3375** ha, iš jo rekreacijai naudojamų statinių ir įrenginių užimtos žemės - ha.

9. Pataisos koeficientas sklypo padėčiai įvertinti kompleksiniu urbanistiniu - ekologiniu požiūriu - ;

10. Pataisos koeficientas žemės naudojimo ir ūkinės veiklos apribojimams bei aplinkos taršai įvertinti

-

(objekto pavadinimas)

taršos poveikio zonoje - ha. koeficientas - .

11. Apskaičiuota žemės sklypo vertė **13174,86** Eur, iš jo rekreacijai naudojamų statinių ir įrenginių užimtos žemės - Eur.

12. Žemės sklype įsiterpusio miško (- ha) vertė - Eur, iš jo miško žemės vertė - Eur, medynų tūrio vertė - Eur.

13. Žemės sklype įsiterpusių ežerų ir tvenkinių (- ha) vertė - Eur.

14. Žemės sklypo (**2,3375** ha) vertė **13174,86** Eur.

15. Pataisos koeficientas teritorijos rekreaciniam - ekologiniam vertingumui nustatyti - .

16. Žemės vertės priedas dėl inžinerinių statinių - Eur.

17. Patikslinta žemės sklypo vertė be priedo dėl inžinerinių statinių **13175** Eur.

Pastaba. Apskaičiuojant valstybės išnuomojamų naudojamų žemės sklypų vertę, priedas dėl inžinerinių statinių neskaiciuojamas.

Žemės sklypo vertę apskaičiavo:

Matininkė Rita Aksenaviciute

(pareigos, vardas ir pavardė, parašas)

ELEKTRONINIO DOKUMENTO METADUOMENYS	
Dokumento pavadinimas (antraštė)	Kitos pagrindinės žemės naudojimo paskirties žemės sklypo vertės apskaičiavimo aktas
Dokumento sudarytojas (-ai)	RITA AKSENAVIČIŪTĖ, Geodezijos-inžinierė, UAB "Kelprojektas"
Dokumento registracijos data ir numeris	2020-05-28
Dokumento lapų skaičius	1
Parašo paskirtis	Pasirašymas
Parašą sukūrusio asmens vardas, pavardė ir pareigos	RITA AKSENAVIČIŪTĖ, Geodezijos-inžinierė
Sertifikatas išduotas	RITA AKSENAVIČIŪTĖ, LT
Parašo sukūrimo data ir laikas	2020.05.28 10:57:04 (GMT+03:00)
Parašo formatas	PADES
Laiko žymoje nurodytas laikas	2020.05.28 10:57:04 (GMT+03:00)
Informacija apie sertifikavimo paslaugų teikėją	EID-SK 2016, AS Sertifitseerimiskeskus, EE
Sertifikato galiojimo laikas	Nuo 2018.09.17 17:32:03 iki 2023.09.16 23:59:59
Parašo paskirtis	Pasirašymas
Parašą sukūrusio asmens vardas, pavardė ir pareigos	ILONA GENELYTĖ, Vyriausiasis specialistas
Sertifikatas išduotas	ILONA GENELYTĖ, Nacionalinė žemės tarnyba prie Žemės ūkio ministerijos, LT
Parašo sukūrimo data ir laikas	2020.06.04 14:34:47 (GMT+03:00)
Parašo formatas	PADES
Laiko žymoje nurodytas laikas	2020.06.04 14:34:47 (GMT+03:00)
Informacija apie sertifikavimo paslaugų teikėją	ADIC CA-A, Asmens dokumentu israsymo centras prie LR VRM, LT
Sertifikato galiojimo laikas	Nuo 2018.10.05 09:47:03 iki 2021.10.04 09:47:03
Parašo paskirtis	Pasirašymas
Parašą sukūrusio asmens vardas, pavardė ir pareigos	LAIMUTĖ MATUZEVIČIENĖ, Kadastro specialistė
Sertifikatas išduotas	LAIMUTĖ MATUZEVIČIENĖ, LT
Parašo sukūrimo data ir laikas	2020.11.27 14:11:25 (GMT+02:00)
Parašo formatas	PADES
Laiko žymoje nurodytas laikas	2020.11.27 14:11:25 (GMT+02:00)
Informacija apie sertifikavimo paslaugų teikėją	RCSC IssuingCA, VI Registru centras - i.k. 124110246, LT
Sertifikato galiojimo laikas	Nuo 2019.11.20 14:40:54 iki 2021.11.19 14:40:54
Pagrindinio dokumento priedų skaičius	-
Pagrindinio dokumento priedai	-
Pagrindinio dokumento pridedamų dokumentų skaičius	-
Pridedami dokumentai	-
Programinės įrangos, kuria naudojantis sudarytas elektroninis dokumentas, pavadinimas	GeoMatininkas, versija 3.23
Informacija apie elektroninio (-ių) parašo (-ų) tikrinimą (tikrinimo data)	Atitinka specifikacijos keliamus reikalavimus. Visi dokumente esantys elektroniniai parašai galioja (2020.11.30 08:22:41)
Papildomi metaduomenys	Nuorašą suformavo 2020.11.30 08:22:41 KRISTINA VAITKEVIČĖ



**NACIONALINĖS ŽEMĖS TARNYBOS
PRIE ŽEMĖS ŪKIO MINISTERIJOS
DIREKTORIUS**

ĮSAKYMAS

**DĖL ŽEMĖS PAĖMIMO VISUOMENĖS POREIKIAMS (EUROPINIO STANDARTO
GELEŽINKELIO LINIJAI KAUNAS-LIETUVOS IR LATVIJOS VALSTYBIŲ SIENA
PASVALIO RAJONO SAVIVALDYBĖS TERITORIJOJE) PROJEKTO PATVIRTINIMO**

2019 m.

d. Nr. 1P-

Vilnius

Vadovaudamasis Lietuvos Respublikos žemės paėmimo visuomenės poreikiams įgyvendinant ypatingos valstybinės svarbos projektus įstatymo 12 straipsniu, Lietuvos Respublikos žemės įstatymo 32 straipsnio 3 dalies 7 punktu, Lietuvos Respublikos Vyriausybės 2017 m. sausio 11 d. nutarimu Nr. 31 „Dėl Europinio standarto geležinkelio linijos Kaunas–Lietuvos ir Latvijos valstybių siena specialiojo plano patvirtinimo ir žemės paėmimo visuomenės poreikiams europinio standarto geležinkelio linijai Kaunas–Lietuvos ir Latvijos valstybių siena nutiesti procedūros pradžios“ ir atsižvelgdamas į Lietuvos Respublikos susisiekimo ministerijos 2019 m. spalio 17 d. raštą Nr. 2ZP-3080 „Žemės paėmimo visuomenės poreikiams vietinės reikšmės automobilių kelių statybai ir rekonstrukcijai dėl Europinio standarto geležinkelio linijai Kaunas–Lietuvos ir Latvijos valstybių siena tiesimo Pasvalio rajono savivaldybės teritorijoje projekto teikimas tvirtinimui“ ir 2019 m. lapkričio 22 d. raštą Nr. 2ZP-3090 „Dėl žemės paėmimo visuomenės poreikiams vietinės reikšmės automobilių kelių statybai ir rekonstrukcijai dėl Europinio standarto geležinkelio linijos Kaunas–Lietuvos ir Latvijos valstybių siena tiesimo Pasvalio rajono savivaldybės teritorijoje projekto tvirtinimo“:

1. T v i r t i n u pridedamą Žemės paėmimo visuomenės poreikiams vietinės reikšmės automobilių kelių statybai ir rekonstrukcijai dėl Europinio standarto geležinkelio linijos Kaunas–Lietuvos ir Latvijos valstybių siena tiesimo Pasvalio rajono savivaldybės teritorijoje projektą, kurio:

- 1.1. planavimo organizatorius – Lietuvos Respublikos susisiekimo ministerija;
- 1.2. rengėjas – UAB „Kelprojektas“.

2. P a v e d u: Nacionalinės žemės tarnybos prie Žemės ūkio ministerijos (toliau – Nacionalinė žemės tarnyba) Pasvalio rajono skyriui:

2.1. per 5 darbo dienas nuo šio įsakymo priėmimo apie šį įsakymą informuoti Susisiekimo ministeriją.

2.2. pagal pateiktas kadastro duomenų bylas priimti sprendimus patvirtinti paimamų visuomenės poreikiams žemės sklypų kadastro duomenis ir žemės sklypų, suformuotų pertvarkius žemės sklypų dalis, likusias nuo visuomenės poreikiams paimamų žemės sklypų dalių, kadastro duomenis ir per 5 darbo dienas nuo sprendimo patvirtinti minėtus kadastro duomenis priėmimo dienos Nekilnojamojo turto registro ir Nekilnojamojo turto kadastro tvarkytojui pateikti prašymą juos įrašyti ar pakeisti;

2.3. gavus iš Nekilnojamojo turto registro ir Nekilnojamojo turto kadastro tvarkytojo dokumentus, patvirtinančius šio įsakymo 2.2 papunktyje nurodytų veiksmų atlikimą, vadovaujantis Žemės paėmimo visuomenės poreikiams įgyvendinant ypatingos valstybinės svarbos projektus įstatymo 5 straipsniu, nedelsiant parengti Žemės paėmimo visuomenės poreikiams aktų projektus ir Nacionalinės žemės tarnybos dokumentų valdymo sistemos priemonėmis pateikti juos pasirašyti Nacionalinės žemės tarnybos direktoriui.

Šis įsakymas gali būti skundžiamas Lietuvos Respublikos administracinių bylų teisenos įstatymo nustatyta tvarka administraciniam teismui.

Direktorius

Laimonas Čiakas

DETALŪS METADUOMENYS

Dokumento sudarytojas (-ai)	Nacionalinė žemės tarnyba 188704927, Gedimino pr. 19, LT-01103 Vilnius
Dokumento pavadinimas (antraštė)	DĖL ŽEMĖS PAĖMIMO VISUOMENĖS POREIKIAMS (EUROPINIO STANDARTO GELEŽINKELIO LINIJAI KAUNAS-LIETUVOS IR LATVIJOS VALSTYBIŲ SIENA PASVALIO RAJONO SAVIVALDYBĖS TERITORIJOJE) PROJEKTO PATVIRTINIMO
Dokumento registracijos data ir numeris	2019-12-10 Nr. 1P-387-(1.17 E.)
Dokumento gavimo data ir dokumento gavimo registracijos numeris	–
Dokumento specifikacijos identifikavimo žymuo	ADOC-V1.0
Parašo paskirtis	Pasirašymas
Parašą sukūrusio asmens vardas, pavardė ir pareigos	Laimonas Čiakas, Direktorius
Sertifikatas išduotas	LAIMONAS ČIAKAS, Nacionalinė žemės tarnyba prie Žemės ūkio ministerijos LT
Parašo sukūrimo data ir laikas	2019-12-10 09:07:08 (GMT+02:00)
Parašo formatas	XAdES-T
Laiko žymoje nurodytas laikas	2019-12-10 09:07:15 (GMT+02:00)
Informacija apie sertifikavimo paslaugų teikėją	ADIC CA-A, Asmens dokumentu israsymo centras prie LR VRM LT
Sertifikato galiojimo laikas	2017-12-13 09:51:16 – 2020-12-12 09:51:16
Informacija apie būdus, naudotus metaduomenų vientisumui užtikrinti	"Registravimas" paskirties metaduomenų vientisumas užtikrintas naudojant "RCSC IssuingCA, VI Registru centras - i.k. 124110246 LT" išduotą sertifikatą "Dokumentų valdymo sistema NŽT DVS, Nacionalinė žemės tarnyba prie ŽŪM, į.k.188704927 LT", sertifikatas galioja nuo 2018-12-27 14:04:19 iki 2021-12-26 14:04:19
Pagrindinio dokumento priedų skaičius	24
Pagrindinio dokumento pridedamų dokumentų skaičius	–
Priedamo dokumento sudarytojas (-ai)	–
Priedamo dokumento pavadinimas (antraštė)	–
Priedamo dokumento registracijos data ir numeris	–
Programinės įrangos, kuria naudojantis sudarytas elektroninis dokumentas, pavadinimas	Dokumentų valdymo sistema NŽT DVS, versija 1.2.9
Informacija apie elektroninio dokumento ir elektroninio (-ių) parašo (-ų) tikrinimą (tikrinimo data)	Atitinka specifikacijos keliamus reikalavimus. Visi dokumente esantys elektroniniai parašai galioja (2019-12-10 12:46:09)
Paieškos nuoroda	–
Papildomi metaduomenys	Nuorašą suformavo 2019-12-10 12:46:13 Dokumentų valdymo sistema NŽT DVS

ELEKTRONINIO DOKUMENTO METADUOMENYS	
Dokumento pavadinimas (antraštė)	Nacionalinės žemės tarnybos direktoriaus įsakymas
Dokumento sudarytojas (-ai)	RITA AKSENAVIČIŪTĖ, Geodezijos-inžinierė, UAB "Kelprojektas"
Dokumento registracijos data ir numeris	2019-12-10
Dokumento lapų skaičius	3
Parašo paskirtis	Pasirašymas
Parašą sukūrusio asmens vardas, pavardė ir pareigos	RITA AKSENAVIČIŪTĖ, Geodezijos-inžinierė
Sertifikatas išduotas	RITA AKSENAVIČIŪTĖ, LT
Parašo sukūrimo data ir laikas	2020.05.28 10:57:32 (GMT+03:00)
Parašo formatas	PAdES
Laiko žymoje nurodytas laikas	2020.05.28 10:57:32 (GMT+03:00)
Informacija apie sertifikavimo paslaugų teikėją	EID-SK 2016, AS Sertifitseerimiskeskus, EE
Sertifikato galiojimo laikas	Nuo 2018.09.17 17:32:03 iki 2023.09.16 23:59:59
Parašo paskirtis	Pasirašymas
Parašą sukūrusio asmens vardas, pavardė ir pareigos	ILONA GENELYTĖ, Vyriausiasis specialistas
Sertifikatas išduotas	ILONA GENELYTĖ, Nacionalinė žemės tarnyba prie Žemės ūkio ministerijos, LT
Parašo sukūrimo data ir laikas	2020.06.04 14:34:52 (GMT+03:00)
Parašo formatas	PAdES
Laiko žymoje nurodytas laikas	2020.06.04 14:34:52 (GMT+03:00)
Informacija apie sertifikavimo paslaugų teikėją	ADIC CA-A, Asmens dokumentu israsymo centras prie LR VRM, LT
Sertifikato galiojimo laikas	Nuo 2018.10.05 09:47:03 iki 2021.10.04 09:47:03
Pagrindinio dokumento priedų skaičius	-
Pagrindinio dokumento priedai	-
Pagrindinio dokumento pridedamų dokumentų skaičius	-
Pridedami dokumentai	-
Programinės įrangos, kuria naudojantis sudarytas elektroninis dokumentas, pavadinimas	GeoMatininkas, versija 3.23
Informacija apie elektroninio (-ių) parašo (-ų) tikrinimą (tikrinimo data)	Atitinka specifikacijos keliamus reikalavimus. Visi dokumente esantys elektroniniai parašai galioja (2020.11.30 08:22:42)
Papildomi metaduomenys	Nuorašą suformavo 2020.11.30 08:22:42 KRISTINA VAITKEVIČĖ

Lapų išdėstymo schema

ŽEMĖS PAĖMIMO VISUOMENĖS POREIKIAMS VIETINĖS REIKŠMĖS AUTOMOBILIŲ KELIŲ STATYBAI IR REKONSTRUKCIJAI DĖL EUROPINIO STANDARTO GELEŽINKELIO LINIJOS KAUNAS-LIETUVOS IR LATVIJOS VALSTYBIŲ SIENA TIESIMO PASVALIO RAJONO SAVIVALDYBĖS TERITORIJOJE PROJEKTAS

SPRENDINIŲ BRĖŽINYS (VISUOMENĖS POREIKIAMS FORMUOJAMI ŽEMĖS SKLYPAI)

M 1:5000



1994 m. Lietuvos koordinatų sistema LKS-94;
Skaitmeninis raištinis ortofotografinis kordėnų M 1:10 000 ORT 10LT, 2015-2017 (Nacionalinė žemės turtybės priežiūros tarnyba);
Nacionalinio žemės turtybės duomenų bazės, 2010 (KVI Registrų centras).

SUTARTINIAI ŽENKLAI:

- 23 Paimami visuomenės poreikiams privatis žemės sklypai
- 13 Paimami visuomenės poreikiams valstybinės žemės sklypai
- 112 Laisvos valstybinės žemės plotai
- 112 Servitutinai
- 1K Visuomenės poreikiams (vietinės reikšmės automobilių kelių statybai ir rekonstrukcijai dėl Europinio standarto geležinkelio linijos Kaunas-Lietuvos ir Latvijos valstybių sienuose tiesimo Pasvalio rajono savivaldybės teritorijoje) formuojami žemės sklypai

Atliktas Nr.	KELPROJEKTAS		Žemės paėmimo visuomenės poreikiams vietinės reikšmės automobilių kelių statybai ir rekonstrukcijai dėl Europinio standarto geležinkelio linijos Kaunas-Lietuvos ir Latvijos valstybių sienuose tiesimo Pasvalio rajono savivaldybės teritorijoje projektas		
–	RS Vilnius	A. Vilius	2019-07	PROJEKTO SPRENDIMAI	
2B-TP-03	RS Vilnius	A. Skuravskis	2019-07		
2B-TP-04	RS Vilnius	Z. Bagdonis	2019-07		
2B-TP-05	RS Vilnius	V. Skudvytis	2019-07		
2B-TP-06	RS Vilnius	V. Skudvytis	2019-07		
Sprendimo būdas (Visuomenės poreikiams tenkintiama žemės atlygis) n 15000				Laida 0	
2B	Lietuvos Respublikos susisiekimo ministerijai Gedimino pr. 7, 01504 Vilnius			Dul. data: 2018-10-10, nut. Nr. SP-060	Laips 5
Laips					10

ELEKTRONINIO DOKUMENTO METADUOMENYS	
Dokumento pavadinimas (antraštė)	Žemės sklypo grafinė medžiaga: abrisai, brėžiniai, schemos ir kita
Dokumento sudarytojas (-ai)	RITA AKSENAVIČIŪTĖ, Geodezijos-inžinierė, UAB "Kelprojektas"
Dokumento registracijos data ir numeris	2019-12-10
Dokumento lapų skaičius	1
Parašo paskirtis	Pasirašymas
Parašą sukūrusio asmens vardas, pavardė ir pareigos	RITA AKSENAVIČIŪTĖ, Geodezijos-inžinierė
Sertifikatas išduotas	RITA AKSENAVIČIŪTĖ, LT
Parašo sukūrimo data ir laikas	2020.05.28 10:58:06 (GMT+03:00)
Parašo formatas	PAdES
Laiko žymoje nurodytas laikas	2020.05.28 10:58:06 (GMT+03:00)
Informacija apie sertifikavimo paslaugų teikėją	EID-SK 2016, AS Sertifitseerimiskeskus, EE
Sertifikato galiojimo laikas	Nuo 2018.09.17 17:32:03 iki 2023.09.16 23:59:59
Parašo paskirtis	Pasirašymas
Parašą sukūrusio asmens vardas, pavardė ir pareigos	ILONA GENELYTĖ, Vyriausiasis specialistas
Sertifikatas išduotas	ILONA GENELYTĖ, Nacionalinė žemės tarnyba prie Žemės ūkio ministerijos, LT
Parašo sukūrimo data ir laikas	2020.06.04 14:34:58 (GMT+03:00)
Parašo formatas	PAdES
Laiko žymoje nurodytas laikas	2020.06.04 14:34:58 (GMT+03:00)
Informacija apie sertifikavimo paslaugų teikėją	ADIC CA-A, Asmens dokumentu israsymo centras prie LR VRM, LT
Sertifikato galiojimo laikas	Nuo 2018.10.05 09:47:03 iki 2021.10.04 09:47:03
Pagrindinio dokumento priedų skaičius	-
Pagrindinio dokumento priedai	-
Pagrindinio dokumento priedamų dokumentų skaičius	-
Priedami dokumentai	-
Programinės įrangos, kuria naudojantis sudarytas elektroninis dokumentas, pavadinimas	GeoMatininkas, versija 3.23
Informacija apie elektroninio (-ių) parašo (-ų) tikrinimą (tikrinimo data)	Atitinka specifikacijos keliamus reikalavimus. Visi dokumente esantys elektroniniai parašai galioja (2020.11.30 08:22:54)
Papildomi metaduomenys	Nuorašą suformavo 2020.11.30 08:22:54 KRISTINA VAITKEVIČĖ

PATVIRTINTA
Nacionalinės žemės tarnybos prie
Žemės ūkio ministerijos direktoriaus
2012 m. vasario 10 d. įsakymu Nr.1P-(1.3)-50

UAB „KELPROJEKTAS“ Jonavos g. 7(D korpusas), LT-44296, Kaunas. Tel. (8 37) 22 31 86

(vardas ir pavardė, adresas, el. paštas, telefono Nr.; juridinio asmens

el. paštas: info@kelprojektas.lt

ar kitos užsienio organizacijos pavadinimas, buveinė, el. paštas, telefono Nr.)

Nacionalinės žemės tarnybos prie Žemės ūkio ministerijos

Pasvalio skyriaus vadovui

(teritorinio padalinio pavadinimas)

PRAŠYMAS PATIKRINTI ŽEMĖS SKLYPO KADASTRO DUOMENŲ BYLĄ

2020

(data)

Kaunas

(sudarymo vieta)

Prašau patikrinti žemės sklypų (kadastro Nr. (ar projektinis Nr.) 6765/7001: _____),
esančio Panevėžio apskr., Pasvalio r. sav., Proj. Skl. Nr. 31K _____
(žemės sklypo adresas, jei adresas nesuteiktas, – nurodyti žemės sklypo buvimo vietą)
kadastro duomenų bylą.

Žemės sklypo kadastro duomenis nustatė UAB „Kelprojektas“ _____
(juridinio asmens ar kitos užsienio organizacijos pavadinimas)

Rita Aksenavičiūtė (2M-M-2419), 865295220, rita.aksenaviciute@kelprojektas.lt

(matininko vardas ir pavardė, kvalifikacijos pažymėjimo Nr., el. paštas, telefono Nr.)

PRIDEDAMA. Žemės sklypo kadastro duomenų byla, 1 el. byla

(nurodomas byloje esančių lapų ir

kompiuterinių laikmenų skaičius (vieno bylos egzemplioriaus), egzempliorių skaičius)

(Parašas)

Rita Aksenavičiūtė

(Vardas, pavardė)

ELEKTRONINIO DOKUMENTO METADUOMENYS	
Dokumento pavadinimas (antraštė)	Prašymas patikrinti žemės sklypo kadastro duomenų bylą
Dokumento sudarytojas (-ai)	RITA AKSENAVIČIŪTĖ, Geodezijos-inžinierė, UAB "Kelprojektas"
Dokumento registracijos data ir numeris	2020-05-28
Dokumento lapų skaičius	1
Parašo paskirtis	Pasirašymas
Parašą sukūrusio asmens vardas, pavardė ir pareigos	RITA AKSENAVIČIŪTĖ, Geodezijos-inžinierė
Sertifikatas išduotas	RITA AKSENAVIČIŪTĖ, LT
Parašo sukūrimo data ir laikas	2020.05.28 10:58:35 (GMT+03:00)
Parašo formatas	PAdES
Laiko žymoje nurodytas laikas	2020.05.28 10:58:35 (GMT+03:00)
Informacija apie sertifikavimo paslaugų teikėją	EID-SK 2016, AS Sertifitseerimiskeskus, EE
Sertifikato galiojimo laikas	Nuo 2018.09.17 17:32:03 iki 2023.09.16 23:59:59
Pagrindinio dokumento priedų skaičius	-
Pagrindinio dokumento priedai	-
Pagrindinio dokumento priedamų dokumentų skaičius	-
Priedami dokumentai	-
Programinės įrangos, kuria naudojantis sudarytas elektroninis dokumentas, pavadinimas	GeoMatininkas, versija 3.23
Informacija apie elektroninio (-ių) parašo (-ų) tikrinimą (tikrinimo data)	Atitinka specifikacijos keliamus reikalavimus. Visi dokumente esantys elektroniniai parašai galioja (2020.11.30 08:22:54)
Papildomi metaduomenys	Nuorašą suformavo 2020.11.30 08:22:54 KRISTINA VAITKEVIČĖ

UAB „KELPROJEKTAS“ Jonavos g. 7. (D korpusas) LT-44192, Kaunas, tel. (8 37) 22 31 86
(vardas ir pavardė, adresas, el. paštas, telefono Nr.)

mob.tel.8 632 64766

Nacionalinės žemės tarnybos prie Žemės ūkio ministerijos
Pasvalio skyriaus vadėjai
(teritorinio padalinio pavadinimas)

PRAŠYMAS PAKEISTI NUSTATYTUS ŽEMĖS SKLYPO KADASTRO DUOMENIS

Pasvalys
(sudarymo vieta)

Prašau pakeisti nustatytus žemės sklypo kadastro Nr. 6765/7001: (Proj. Nr. 31K), esančio
Panevėžio apskr., Pasvalio r. sav.


(žemės sklypo adresas, jei adresas nesuteiktas, – nurodyti žemės sklypo buvimo vietą)

kadastro duomenis pagal matininkės Ritos Aksenavičiūtės, kvalifikacinio pažymėjimo
Nr. 2M-M-2419, tel. 8 65295220 El. paštas: rita.aksenaviciute@kelprojektas.lt

(juridinio asmens ar kitos užsienio organizacijos pavadinimas, matininko vardas ir pavardė)

parengtą žemės sklypo kadastro duomenų bylą.

PRIDEDAMA: Žemės sklypo kadastro duomenų byla Iš „Geomatininkas“


(parašas)

Žemės paėmimo visuomenės poreikiams
projekto vadovė
Zita Bagdonienė

ELEKTRONINIO DOKUMENTO METADUOMENYS	
Dokumento pavadinimas (antraštė)	Prašymas pakeisti nustatytus žemės sklypo kadastro duomenis
Dokumento sudarytojas (-ai)	RITA AKSENAVIČIŪTĖ, Geodezijos-inžinierė, UAB "Kelprojektas"
Dokumento registracijos data ir numeris	2020-05-28
Dokumento lapų skaičius	1
Parašo paskirtis	Pasirašymas
Parašą sukūrusio asmens vardas, pavardė ir pareigos	RITA AKSENAVIČIŪTĖ, Geodezijos-inžinierė
Sertifikatas išduotas	RITA AKSENAVIČIŪTĖ, LT
Parašo sukūrimo data ir laikas	2020.05.28 10:59:06 (GMT+03:00)
Parašo formatas	PAdES
Laiko žymoje nurodytas laikas	2020.05.28 10:59:06 (GMT+03:00)
Informacija apie sertifikavimo paslaugų teikėją	EID-SK 2016, AS Sertifitseerimiskeskus, EE
Sertifikato galiojimo laikas	Nuo 2018.09.17 17:32:03 iki 2023.09.16 23:59:59
Pagrindinio dokumento priedų skaičius	-
Pagrindinio dokumento priedai	-
Pagrindinio dokumento priedamų dokumentų skaičius	-
Priedami dokumentai	-
Programinės įrangos, kuria naudojantis sudarytas elektroninis dokumentas, pavadinimas	GeoMatininkas, versija 3.23
Informacija apie elektroninio (-ių) parašo (-ų) tikrinimą (tikrinimo data)	Atitinka specifikacijos keliamus reikalavimus. Visi dokumente esantys elektroniniai parašai galioja (2020.11.30 08:22:55)
Papildomi metaduomenys	Nuorašą suformavo 2020.11.30 08:22:55 KRISTINA VAITKEVIČĖ

NACIONALINIS ŽEMŲ TARNYBOS PRIE ŽEMŲ SKYRIO MINISTERIJOS PASVALIO SKYRIUS

ŽEMŲ SKLYPO KADASTRO DUOMENŲ BYLOS TIKRINIMO AKTAS

2020-06-04 Nr. KAM-20120-(10.9 E.)

(data)

Pasvalio r.

1. Žemės sklypo kadastro Nr., (ar projektinis Nr.) adresas ir plotas: **Nr. 6765/7001:0000, Pasvalio r. sav., , Proj. Skl. Nr. 31K sklypo plotas: 23375 kv. m., bylos Nr. 1647633**
2. Žemės sklypo kadastro duomenis nustatytas: **UAB "Kelprojektas"; 234004210, matininkas: RITA AKSENAVIČIŲ, kvalifikacijos pažymėjimo Nr.: 2M-M-2419**
3. Patikrinus žemės sklypo kadastro duomenis bylą, nustatyta, kad:

	Teisingai	Neteisingai	Pažeista teisės akto nuostata	Pažeidimo aprašymas
1	2	3	4	5
3.1.	Žemės sklypo ribų atitiktis teritorijų planavimo dokumentams ar žemės valdos projektams nustatyta			
	+			
3.2.	Žemės sklypo plotas nustatytas			
	+			
3.3.	Žemės sklypo planas sudarytas			
	+			
3.4.	Žemės sklypo ribų pažėnkinimo – parodymo aktas užpildytas			
	+			
3.5.	Žemės sklypo kadastro duomenų forma užpildyta			
	+			
3.6.	Žemės sklypo vertės apskaičiuotos			
	+			
3.7.	Žemės sklypo kadastro duomenis byla parengta, sukomplektuota			
	+			

KITOS PASTABOS:

4. Žemės sklypo kadastriniai matavimai ir žemės sklypo ribų žėnkinimas vietovėje:

☐

tikrinamas;

☐

netikrinamas.

5. Žemės sklypo savininko (naudotojo) prašymas patvirtinti nustatytus žemės sklypo kadastro duomenis (suformuoti žemės sklypą), pakeisti nustatytus žemės sklypo kadastro duomenis arba pertvarkyti žemės sklypą (-us) ir patvirtinti pertvarkyto (-) žemės sklypo (-) kadastro duomenis teritoriniam padaliniiui:

☐

pateiktas;

☐

nepateiktas.

Žemės sklypo kadastro duomenis bylą patikrino

Pasvalio skyrius, vyriausioji specialistė

I.GENELYT

Šis Žemės sklypo kadastro duomenų bylos tikrinimo aktas, taip pat žemės sklypo kadastro duomenis bylą tikrinusio asmens atlikti kiti veiksmai (neveikimas) gali būti skundžiami teritorinio padalinio vadovui Lietuvos Respublikos viešojo administravimo statymo nustatyta tvarka.

ELEKTRONINIO DOKUMENTO METADUOMENYS	
Dokumento pavadinimas (antraštė)	Nacionalinės žemės tarnybos prie ŽŪM teritorinio skyriaus žemės sklypo kadastro duomenų bylos tikrinimo aktas
Dokumento sudarytojas (-ai)	ILONA GENELYTĖ, Vyriausiasis specialistas, Nacionalinė žemės tarnyba prie Žemės ūkio ministerijos
Dokumento registracijos data ir numeris	2020-06-04 Nr. KAM-20120-(10.9 E.)
Dokumento lapų skaičius	1
Parašo paskirtis	Pasirašymas
Parašą sukūrusio asmens vardas, pavardė ir pareigos	ILONA GENELYTĖ, Vyriausiasis specialistas
Sertifikatas išduotas	ILONA GENELYTĖ, Nacionalinė žemės tarnyba prie Žemės ūkio ministerijos, LT
Parašo sukūrimo data ir laikas	2020.06.04 14:35:25 (GMT+03:00)
Parašo formatas	PAdES
Laiko žymoje nurodytas laikas	2020.06.04 14:35:25 (GMT+03:00)
Informacija apie sertifikavimo paslaugų teikėją	ADIC CA-A, Asmens dokumentu israsymo centras prie LR VRM, LT
Sertifikato galiojimo laikas	Nuo 2018.10.05 09:47:03 iki 2021.10.04 09:47:03
Pagrindinio dokumento priedų skaičius	-
Pagrindinio dokumento priedai	-
Pagrindinio dokumento pridedamų dokumentų skaičius	-
Pridedami dokumentai	-
Programinės įrangos, kuria naudojantis sudarytas elektroninis dokumentas, pavadinimas	GeoMatininkas, versija 3.23
Informacija apie elektroninio (-ių) parašo (-ų) tikrinimą (tikrinimo data)	Atitinka specifikacijos keliamus reikalavimus. Visi dokumente esantys elektroniniai parašai galioja (2020.11.30 08:22:55)
Papildomi metaduomenys	Nuorašą suformavo 2020.11.30 08:22:55 KRISTINA VAITKEVIČĖ



**NACIONALINĖS ŽEMĖS TARNYBOS
PRIE ŽEMĖS ŪKIO MINISTERIJOS
PASVALIO SKYRIAUS
VEDĖJAS**

SPRENDIMAS

DĖL ŽEMĖS SKLYPO (VIETINĖS REIKŠMĖS KELIAMS), UNIKALUS NR. 4400-5462-1240, ESANČIO PASVALIO RAJONO SAVIVALDYBĖJE, JONIŠKĖLIO APYLINKIŲ SENIŪNIJOJE, SABONIŲ KADASTRO VIETOVĖJE, PERTVARKYMO SUJUNGIMO BŪDU IR NUSTATYTŲ KADASTRO DUOMENŲ PATVIRTINIMO

2020 m. rugpjūčio d. Nr. 24SK- -(14.24.110 E.)
Pasvalys

Vadovaudamasi Lietuvos Respublikos žemės įstatymo 48 straipsnio 3 dalimi, Lietuvos Respublikos nekilnojamojo turto kadastro įstatymo 7 straipsnio 1 dalies 4 punktu, 2 dalies 2 punktu, 4 dalimi, Lietuvos Respublikos Nekilnojamojo turto kadastro nuostatų, patvirtintų Lietuvos Respublikos Vyriausybės 2002 m. balandžio 15 d. nutarimu Nr. 534 „Dėl Lietuvos Respublikos nekilnojamojo turto kadastro nuostatų patvirtinimo“ 84¹.1.1.1 papunkčiu, Lietuvos Respublikos Vyriausybės 2017 m. sausio 11 d. nutarimu Nr. 31 „Dėl Europinio standarto geležinkelio linijos Kaunas – Lietuvos ir Latvijos valstybių siena specialiojo plano patvirtinimo ir žemės paėmimo visuomenėms poreikiams Europinio standarto geležinkelio linijai Kaunas – Lietuvos ir Latvijos valstybių siena nutiesti procedūros pradžios“, Nekilnojamojo turto kadastrinių matavimų ir kadastro duomenų surinkimo bei tikslinimo taisyklių, patvirtintų Lietuvos Respublikos žemės ūkio ministro 2002 m. gruodžio 30 d. įsakymu Nr. 522 „Dėl Nekilnojamojo turto kadastrinių matavimų ir kadastro duomenų surinkimo bei tikslinimo taisyklių“ 242 ir 243 punktais, atsižvelgdama į žemės sklypo pertvarkymo projektą, patvirtintą Nacionalinės žemės tarnybos prie Žemės ūkio ministerijos direktoriaus 2019 m. gruodžio 10 d. įsakymu Nr. 1P-387-(1.17 E.), uždarnosios akcinės bendrovės „Kelprojektas“ žemės paėmimo visuomenės poreikiams projekto rengėjos Zitės Bagdonienės 2020 m. birželio 5 d. prašymą ir veikdama pagal Nacionalinės žemės tarnybos prie Žemės ūkio ministerijos direktoriaus 2018 m. kovo 22 d. įgaliojimą Nr. 1Į-86-(1.9.) „Dėl teritorijų planavimo dokumentų ir žemės valdos projektų rengimo ir tvirtinimo, planavimo sąlygų išdavimo, sprendimų priėmimo ir duomenų teikimo“:

p e r t v a r k a u žemės sklypus, kurių kadastriniai Nr. 6765/7001:8, Nr. 6765/0006:400, Nr. 6765/0006:398, Nr. 6765/0006:396, Nr. 6765/0006:391, Nr. 6765/0006:387, Nr. 6765/0006:385, Nr. 6765/0006:383, Nr. 6765/0006:406, Nr. 6765/0006:407, Nr. 6765/0006:409, Nr. 6765/0006:411, Nr. 6765/0006:413, Nr. 6765/0006:419, Nr. 6765/0006:389, sujungimo būdu į vieną žemės sklypą (vietinės reikšmės keliams), kurio projektinis Nr. 31K (unikalus Nr. 4400-5462-1240), prie jo prijungiant laisvą valstybinės žemės plotą – 0,1172 ha ir p a t v i r t i n u šio žemės sklypo, (unikalus Nr. 4400-5462-1240), nustatytus kadastro duomenis pagal uždarnosios akcinės bendrovės „Kelprojektas“ matininkės Ritos Aksenavičiūtės parengtą elektroninę žemės sklypo kadastro duomenų bylą Nr. 1647633, kuri yra saugoma Nekilnojamojo turto registro posistemės „GeoMatininkas“ elektroniniame archyve ir yra neatskiriamoji šio sprendimo dalis.

Šis sprendimas gali būti skundžiamas Nekilnojamojo daikto kadastro duomenų bylos tikrinimo taisyklių, patvirtintų Nacionalinės žemės tarnybos prie Žemės ūkio ministerijos generalinio direktoriaus 2009 m. rugsėjo 3 d. įsakymu Nr. 1P-98 „Dėl Nekilnojamojo daikto kadastro duomenų bylos tikrinimo taisyklių patvirtinimo“, 26 punkte nustatyta tvarka.

Vedėja

Genovaitė Pakštaitienė

DETALŪS METADUOMENYS

Dokumento sudarytojas (-ai)	Nacionalinė žemės tarnyba 188704927, Gedimino pr. 19, LT-01103 Vilnius
Dokumento pavadinimas (antraštė)	DĖL ŽEMĖS SKLYPO (VIETINĖS REIKŠMĖS KELIAMS), UNIKALUS NR. 4400-5462-1240, ESANČIO PASVALIO RAJONO SAVIVALDYBĖJE, JONIŠKĖLIO APYLINKIŲ SENIŪNIJOJE, SABONIŲ KADASTRO VIETOVĖJE, PERTVARKYMO SUJUNGIMO BŪDU IR NUSTATYTŲ KADASTRO DUOMENŲ PATVIRTINIMO
Dokumento registracijos data ir numeris	2020-08-17 Nr. 24SK-1575-(14.24.110 E.)
Dokumento gavimo data ir dokumento gavimo registracijos numeris	–
Dokumento specifikacijos identifikavimo žymuo	ADOC-V1.0
Parašo paskirtis	Pasirašymas
Parašą sukūrusio asmens vardas, pavardė ir pareigos	Genovaitė Pakštaitienė, Pasvalio skyriaus vedėja, Pasvalio skyrius
Sertifikatas išduotas	GENOVAITĖ PAKŠTAITIENĖ, Nacionalinė žemės tarnyba prie Žemės ūkio ministerijos LT
Parašo sukūrimo data ir laikas	2020-08-17 13:47:20 (GMT+03:00)
Parašo formatas	XAdES-T
Laiko žyme nurodytas laikas	2020-08-17 13:47:33 (GMT+03:00)
Informacija apie sertifikavimo paslaugų teikėją	ADIC CA-A, Asmens dokumentu israsymo centras prie LR VRM LT
Sertifikato galiojimo laikas	2020-07-20 10:09:04 – 2023-07-20 10:09:04
Informacija apie būdus, naudotus metaduomenų vientisumui užtikrinti	"Registravimas" paskirties metaduomenų vientisumas užtikrintas naudojant "RCSC IssuingCA, VI Registru centras - i.k. 124110246 LT" išduotą sertifikatą "Dokumentų valdymo sistema NŽT DVS, Nacionalinė žemės tarnyba prie ŽŪM, į.k.188704927 LT", sertifikatas galioja nuo 2018-12-27 14:04:19 iki 2021-12-26 14:04:19
Pagrindinio dokumento priedų skaičius	–
Pagrindinio dokumento pridedamų dokumentų skaičius	–
Priedamo dokumento sudarytojas (-ai)	–
Priedamo dokumento pavadinimas (antraštė)	–
Priedamo dokumento registracijos data ir numeris	–
Programinės įrangos, kuria naudojantis sudarytas elektroninis dokumentas, pavadinimas	Dokumentų valdymo sistema NŽT DVS, versija 3.5.29
Informacija apie elektroninio dokumento ir elektroninio (-ių) parašo (-ų) tikrinimą (tikrinimo data)	Atitinka specifikacijos keliamus reikalavimus. Visi dokumente esantys elektroniniai parašai galioja (2020-08-17 14:56:00)
Paieškos nuoroda	–
Papildomi metaduomenys	Nuorašą suformavo 2020-08-17 14:56:00 Dokumentų valdymo sistema NŽT DVS

ELEKTRONINIO DOKUMENTO METADUOMENYS	
Dokumento pavadinimas (antraštė)	Nacionalinės žemės tarnybos teritorinio skyriaus vedėjo sprendimas
Dokumento sudarytojas (-ai)	GENOVAITĖ PAKŠTAITIENĖ, "Skyriaus vedėjas", Nacionalinė žemės tarnyba prie Žemės ūkio ministerijos
Dokumento registracijos data ir numeris	2020-08-17 Nr. 24SK-1575-(14.24.110 E.)
Dokumento lapų skaičius	3
Parašo paskirtis	Pasirašymas
Parašą sukūrusio asmens vardas, pavardė ir pareigos	GENOVAITĖ PAKŠTAITIENĖ, "Skyriaus vedėjas"
Sertifikatas išduotas	GENOVAITĖ PAKŠTAITIENĖ, Nacionalinė žemės tarnyba prie Žemės ūkio ministerijos, LT
Parašo sukūrimo data ir laikas	2020.08.17 16:27:54 (GMT+03:00)
Parašo formatas	PADES
Laiko žymoje nurodytas laikas	2020.08.17 16:27:54 (GMT+03:00)
Informacija apie sertifikavimo paslaugų teikėją	ADIC CA-A, Asmens dokumentu išrašymo centras prie LR VRM, LT
Sertifikato galiojimo laikas	Nuo 2020.07.20 10:09:04 iki 2023.07.20 10:09:04
Parašo paskirtis	Pasirašymas
Parašą sukūrusio asmens vardas, pavardė ir pareigos	LAIMUTĖ MATUZEVIČIENĖ, Kadastro specialistė
Sertifikatas išduotas	LAIMUTĖ MATUZEVIČIENĖ, LT
Parašo sukūrimo data ir laikas	2020.11.27 14:12:29 (GMT+02:00)
Parašo formatas	PADES
Laiko žymoje nurodytas laikas	2020.11.27 14:12:29 (GMT+02:00)
Informacija apie sertifikavimo paslaugų teikėją	RCSC IssuingCA, VI Registru centras - i.k. 124110246, LT
Sertifikato galiojimo laikas	Nuo 2019.11.20 14:40:54 iki 2021.11.19 14:40:54
Pagrindinio dokumento priedų skaičius	-
Pagrindinio dokumento priedai	-
Pagrindinio dokumento pridedamų dokumentų skaičius	-
Pridedami dokumentai	-
Programinės įrangos, kuria naudojantis sudarytas elektroninis dokumentas, pavadinimas	GeoMatininkas, versija 3.23
Informacija apie elektroninio (-ių) parašo (-ų) tikrinimą (tikrinimo data)	Atitinka specifikacijos keliamus reikalavimus. Visi dokumente esantys elektroniniai parašai galioja (2020.11.30 08:22:58)
Papildomi metaduomenys	Nuorašą suformavo 2020.11.30 08:22:58 KRISTINA VAITKEVIČĖ



**VALSTYBĖS ĮMONĖS REGISTRŲ CENTRO
TURTO REGISTRŲ TVARKYMO TARNYBOS
NEKILNOJAMOJO TURTO KADASTRO DEPARTAMENTO
PANEVĖŽIO SKYRIUS**

Nacionalinės žemės tarnybos
prie Žemės ūkio ministerijos
Pasvalio skyriui
pasvalys@nzt.lt

Į 2020-11-09 Nr. 24SD-2636-(14.24.137E.)

**NEKILNOJAMOJO TURTO KADASTRO TVARKYTOJO SPRENDIMAS ATIDĖTI SPRENDIMO
PRIĖMIMĄ**

2020-11-20 Nr. NSPR5-6223(14.4E)
Panevėžys

Išnagrinėjus Jūsų 2020-11-09 prašymą Nr. 24SD-2636-(14.24.137E.) (Paslaugų apskaitos sistemoje prašymas 2020-11-16 įregistruotas Nr. 25434025) įrašyti 2,3375 ha (kadastro Nr.6765/7001:14, registro Nr.44/2581818, unikalus Nr. 4400-5462-1240, proj. Nr. 31K) žemės sklypo, esančio Pasvalio r. sav. teritorijoje, kadastro duomenis Nekilnojamojo turto kadastre ir kartu su prašymu Nekilnojamojo turto registro posistemėje „GeoMatininkas“ pateiktą 2020-05-28 matininkės Ritos Aksenavičiūtės parengtą elektroninę žemės sklypo kadastro duomenų bylą, suformuotą sujungimo būdu pertvarkant žemės sklypų, kurių kadastro Nr. 6765/7001:8, Nr. 6765/0006:400, Nr. 6765/0006:398, Nr. 6765/0006:396, Nr. 6765/0006:391, Nr. 6765/0006:387, Nr. 6765/0006:385, Nr. 6765/0006:383, Nr. 6765/0006:406, Nr. 6765/0006:407, Nr. 6765/0006:409, Nr. 6765/0006:411, Nr. 6765/0006:413, Nr. 6765/0006:419, Nr. 6765/0006:389 prie jo prijungiant laisvą valstybinės žemės plotą, nuspręsta sprendimo dėl Jūsų prašymo priėmimą atidėti, nes žemės sklypo (kadastro Nr. 6765/7001:14) ribos kerta pažymėto nekilnojamojo turto kadastro žemėlapyje inžinerinio statinio unikalus Nr. 4400-5353-9778 ribas.

Sprendimo priėmimo pagrindas: Lietuvos Respublikos nekilnojamojo turto kadastro įstatymo 14 straipsnio 5 punktas, 17 straipsnio 4 dalies 2 punktas, Lietuvos Respublikos nekilnojamojo turto kadastro nuostatų, patvirtintų Lietuvos Respublikos Vyriausybės 2002 m. balandžio 15 d. nutarimu Nr. 534, 37.2 papunktis, 125 punktas.

Vadovaudamiesi Lietuvos Respublikos nekilnojamojo turto kadastro įstatymo 13 straipsnio 4 dalies 3 punktu, nustatome Jums vieno mėnesio terminą aplinkybėms, trukdančioms nekilnojamojo daikto kadastro duomenis įrašyti į Nekilnojamojo turto kadastrą ar juos pakeisti, pašalinti.

Sprendimas Lietuvos Respublikos nekilnojamojo turto registro įstatymo 30 ir 31 straipsnių nustatyta tvarka per vieną mėnesį nuo sprendimo priėmimo dienos gali būti skundžiamas Centrinio registratoriaus ginčų nagrinėjimo komisijai (Lvovo g. 25-101, 09320 Vilnius) išankstinio ginčų nagrinėjimo ne teismo tvarka. Centrinio registratoriaus ginčų nagrinėjimo komisijai paduoto skundo forma ir turinys turi atitikti Lietuvos Respublikos administracinių bylų teisenos įstatymo 24 straipsnio nustatytus reikalavimus.

PRIDEDAMA. Nekilnojamojo turto kadastro žemėlapis ištrauka M 1:500, 1 lapas.

Sprendimą parengė
Kadastro ekspertė

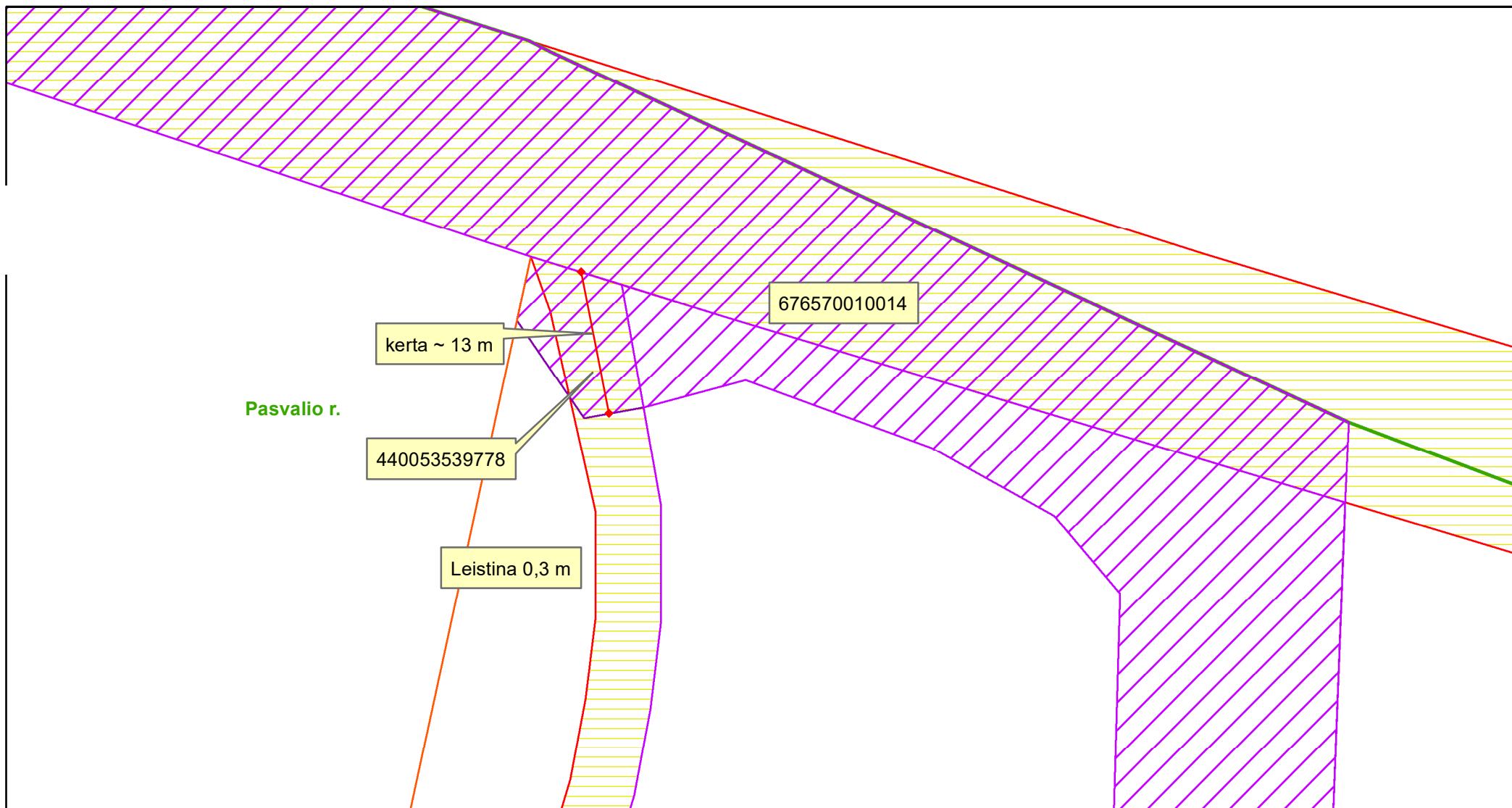
Kristina Trepočkienė

Sprendimą priėmė
Skyriaus vadovė

Aušra Plikūnienė

KADASTRO ŽEMĖLAPIO IŠTRAUKA

Mastelis 1:500



Turto registrų tvarkymo tarnybos
Nekilnojamojo turto kadastro departamento
Panevėžio skyrius
Kadastro ekspertė K. Trepočkienė
2020-11-19

ELEKTRONINIO DOKUMENTO METADUOMENYS	
Dokumento pavadinimas (antraštė)	Kadastro tvarkytojo sprendimas
Dokumento sudarytojas (-ai)	KRISTINA TREPOČKIENĖ, Kadastro ekspertė, Valstybės įmonė Registrų centras
Dokumento registracijos data ir numeris	2020-11-20 Nr. NSPR5-6223(14.4E)
Dokumento lapų skaičius	2
Parašo paskirtis	Patikros suderinimas
Parašą sukūrusio asmens vardas, pavardė ir pareigos	KRISTINA TREPOČKIENĖ, Kadastro ekspertė, Valstybės įmonė Registrų centras
Sertifikatas išduotas	KRISTINA TREPOČKIENĖ, Valstybės įmonė Registrų centras
Parašo sukūrimo data ir laikas	1970.01.01 09:16:30 (Eastern European Time)
Parašo formatas	PADES
Laiko žymoje nurodytas laikas	1970.01.01 09:16:30 (Eastern European Time)
Parašo paskirtis	Patikros suderinimas
Parašą sukūrusio asmens vardas, pavardė ir pareigos	AUŠRA PLIKŪNIENĖ, Skyriaus vadovė, Valstybės įmonė Registrų centras
Sertifikatas išduotas	AUŠRA PLIKŪNIENĖ, Valstybės įmonė Registrų centras
Parašo sukūrimo data ir laikas	1970.01.01 09:21:59 (Eastern European Time)
Parašo formatas	PADES
Laiko žymoje nurodytas laikas	1970.01.01 09:21:59 (Eastern European Time)
Parašo paskirtis	Irašyta į NTK
Parašą sukūrusio asmens vardas, pavardė ir pareigos	KRISTINA TREPOČKIENĖ, Kadastro ekspertė, Valstybės įmonė Registrų centras
Sertifikatas išduotas	KRISTINA TREPOČKIENĖ, Valstybės įmonė Registrų centras
Parašo sukūrimo data ir laikas	1970.01.01 09:57:20 (Eastern European Time)
Parašo formatas	PADES
Laiko žymoje nurodytas laikas	1970.01.01 09:57:20 (Eastern European Time)
Pagrindinio dokumento priedamų dokumentų skaičius	-
Priedami dokumentai	-
Programinės įrangos, kuria naudojantis sudarytas elektroninis dokumentas, pavadinimas	GeoMatininkas, versija 3.23
Informacija apie elektroninio (-ių) parašo (-ų) tikrinimą (tikrinimo data)	Atitinka specifikacijos keliamus reikalavimus. Visi dokumente esantys elektroniniai parašai galioja (2020.11.30 08:23:04)
Papildomi metaduomenys	Nuorašą suformavo 2020.11.30 08:23:04 KRISTINA VAITKEVIČĖ



**NACIONALINĖS ŽEMĖS TARNYBOS
PRIE ŽEMĖS ŪKIO MINISTERIJOS
PASVALIO SKYRIUS**

**IŠVADA
APIE TEISINGAI PARENGTĄ ŽEMĖS SKLYPO PLANĄ**

2020-11- Nr. 24IŽ- -(14.24.111 E.)
Pasvalys

Nacionalinės žemės tarnybos prie Žemės ūkio ministerijos Pasvalio skyriaus vyriausioji specialistė Ilona Genelytė patikrino žemės sklypo, kadastro Nr. 6765/7001:14, esančio Pasvalio rajono savivaldybėje, Joniškėlio apylinkių seniūnijoje, Sabonių kadastro vietovėje, kadastro duomenų bylą ir nustatė, kad žemės sklypo, kadastro Nr. 6765/7001:14 planas parengtas teisingai.

Skyriaus vedėja

Genovaitė Pakštaitienė

Vyriausioji specialistė

Ilona Genelytė

DETALŪS METADUOMENYS

Dokumento sudarytojas (-ai)	Nacionalinė žemės tarnyba 188704927, Gedimino pr. 19, LT-01103 Vilnius
Dokumento pavadinimas (antraštė)	APIE TEISINGAI PARENGTĄ ŽEMĖS SKLYPO PLANĄ
Dokumento registracijos data ir numeris	2020-11-24 Nr. 24IŽ-105-(14.24.111 E.)
Dokumento gavimo data ir dokumento gavimo registracijos numeris	–
Dokumento specifikacijos identifikavimo žymuo	ADOC-V1.0
Parašo paskirtis	Pasirašymas
Parašą sukūrusio asmens vardas, pavardė ir pareigos	Genovaitė Pakštaitienė, Pasvalio skyriaus vedėja, Pasvalio skyrius
Sertifikatas išduotas	GENOVAITĖ PAKŠTAITIENĖ, Nacionalinė žemės tarnyba prie Žemės ūkio ministerijos LT
Parašo sukūrimo data ir laikas	2020-11-24 09:58:18 (GMT+02:00)
Parašo formatas	XAdES-T
Laiko žymoje nurodytas laikas	2020-11-24 09:58:26 (GMT+02:00)
Informacija apie sertifikavimo paslaugų teikėją	ADIC CA-A, Asmens dokumentu israsymo centras prie LR VRM LT
Sertifikato galiojimo laikas	2020-07-20 10:09:04 – 2023-07-20 10:09:04
Informacija apie būdus, naudotus metaduomenų vientisumui užtikrinti	"Registravimas" paskirties metaduomenų vientisumas užtikrintas naudojant "RCSC IssuingCA, VI Registru centras - i.k. 124110246 LT" išduotą sertifikatą "Dokumentų valdymo sistema NŽT DVS, Nacionalinė žemės tarnyba prie ŽŪM, į.k.188704927 LT", sertifikatas galioja nuo 2018-12-27 14:04:19 iki 2021-12-26 14:04:19
Pagrindinio dokumento priedų skaičius	–
Pagrindinio dokumento pridedamų dokumentų skaičius	–
Priedamo dokumento sudarytojas (-ai)	–
Priedamo dokumento pavadinimas (antraštė)	–
Priedamo dokumento registracijos data ir numeris	–
Programinės įrangos, kuria naudojantis sudarytas elektroninis dokumentas, pavadinimas	Dokumentų valdymo sistema NŽT DVS, versija 3.5.33
Informacija apie elektroninio dokumento ir elektroninio (-ių) parašo (-ų) tikrinimą (tikrinimo data)	Atitinka specifikacijos keliamus reikalavimus. Visi dokumente esantys elektroniniai parašai galioja (2020-11-24 15:26:14)
Paieškos nuoroda	–
Papildomi metaduomenys	Nuorašą suformavo 2020-11-24 15:26:14 Dokumentų valdymo sistema NŽT DVS

ELEKTRONINIO DOKUMENTO METADUOMENYS	
Dokumento pavadinimas (antraštė)	Nacionalinės žemės tarnybos teritorinio skyriaus išvada
Dokumento sudarytojas (-ai)	ILONA GENELYTĖ, Vyriausiasis specialistas, Nacionalinė žemės tarnyba prie Žemės ūkio ministerijos
Dokumento registracijos data ir numeris	2020-11-24 Nr. 24IŽ-105-(14.24.111 E.)
Dokumento lapų skaičius	2
Parašo paskirtis	Pasirašymas
Parašą sukūrusio asmens vardas, pavardė ir pareigos	ILONA GENELYTĖ, Vyriausiasis specialistas
Sertifikatas išduotas	ILONA GENELYTĖ, Nacionalinė žemės tarnyba prie Žemės ūkio ministerijos, LT
Parašo sukūrimo data ir laikas	2020.11.24 15:38:33 (GMT+02:00)
Parašo formatas	PADES
Laiko žymoje nurodytas laikas	2020.11.24 15:38:33 (GMT+02:00)
Informacija apie sertifikavimo paslaugų teikėją	ADIC CA-A, Asmens dokumentu israsymo centras prie LR VRM, LT
Sertifikato galiojimo laikas	Nuo 2018.10.05 09:47:03 iki 2021.10.04 09:47:03
Parašo paskirtis	Pasirašymas
Parašą sukūrusio asmens vardas, pavardė ir pareigos	GENOVAITĖ PAKŠTAITIENĖ, "Skyriaus vedėjas"
Sertifikatas išduotas	GENOVAITĖ PAKŠTAITIENĖ, Nacionalinė žemės tarnyba prie Žemės ūkio ministerijos, LT
Parašo sukūrimo data ir laikas	2020.11.24 15:56:20 (GMT+02:00)
Parašo formatas	PADES
Laiko žymoje nurodytas laikas	2020.11.24 15:56:20 (GMT+02:00)
Informacija apie sertifikavimo paslaugų teikėją	ADIC CA-A, Asmens dokumentu israsymo centras prie LR VRM, LT
Sertifikato galiojimo laikas	Nuo 2020.07.20 10:09:04 iki 2023.07.20 10:09:04
Parašo paskirtis	Pasirašymas
Parašą sukūrusio asmens vardas, pavardė ir pareigos	KRISTINA TREPOČKIENĖ, Kadastro ekspertė
Sertifikatas išduotas	KRISTINA TREPOČKIENĖ, LT
Parašo sukūrimo data ir laikas	2020.11.27 10:44:50 (GMT+02:00)
Parašo formatas	PADES
Laiko žymoje nurodytas laikas	2020.11.27 10:44:50 (GMT+02:00)
Informacija apie sertifikavimo paslaugų teikėją	RCSC IssuingCA, VI Registru centras - i.k. 124110246, LT
Sertifikato galiojimo laikas	Nuo 2019.11.04 09:36:44 iki 2021.11.03 09:36:44
Pagrindinio dokumento priedų skaičius	-
Pagrindinio dokumento priedai	-
Pagrindinio dokumento pridedamų dokumentų skaičius	-
Pridedami dokumentai	-
Programinės įrangos, kuria naudojantis sudarytas elektroninis dokumentas, pavadinimas	GeoMatininkas, versija 3.23
Informacija apie elektroninio (-ių) parašo (-ų) tikrinimą (tikrinimo data)	Atitinka specifikacijos keliamus reikalavimus. Visi dokumente esantys elektroniniai parašai galioja (2020.11.30 08:23:08)
Papildomi metaduomenys	Nuorašą suformavo 2020.11.30 08:23:08 KRISTINA VAITKEVIČĖ